

ATUALIZAÇÃO DE DADOS COVID-19 COREDEC ITAJAÍ

23/04/2020 – 22:30

Coordenadoria Regional de Proteção e Defesa Civil divulga boletim, desta quinta-feira 23 de abril de 2020, sobre COVID-19 nos municípios da Associação dos Municípios da Foz do Rio Itajaí (AMFRI).

Segundo os dados da Coordenadoria Regional de Itajaí, até 23 de abril de 2020, foram confirmados 221 casos de COVID-19 com 10 óbitos (Tabela 1), nos municípios que compõem a região da AMFRI. Balneário Camboriú é a cidade com maior número de casos confirmados com 63, seguida de Camboriú com 59 e Itajaí com 49 casos.

Tabela 1 - Total de casos confirmados, óbitos, letalidade e mortalidade entre os municípios da AMFRI em número de casos confirmados.

ID	MUNICÍPIO	CONFIRMADOS		ÓBITOS		LETALIDADE	POPULAÇÃO	MORTALIDADE POR 1.000.000 DE HAB.
		N	%	N	%			
1	Balneário Camboriú	67	30%	1	10%	1,5%	142.295	7,0
2	Camboriú	58	26%	3	30%	5,2%	82.989	36,1
3	Itajaí	52	24%	3	30%	5,8%	219.536	13,7
4	Navegantes	17	8%	0	0%	0,0%	81.475	0,0
5	Itapema	11	5%	1	10%	9,1%	65.312	15,3
6	Porto Belo	6	3%	1	10%	16,7%	21.388	46,8
7	Balneário Piçarras	5	2%	0	0%	0,0%	23.147	0,0
8	Penha	4	2%	1	10%	25,0%	32.531	30,7
9	Ilhota	1	0%	0	0%	0,0%	14.184	0,0
10	Luiz Alves	0	0%	0	0%	0,0%	12.859	0,0
11	Bombinhas	0	0%	0	0%	0,0%	19.769	0,0
AMFRI		221	100%	10	100%	4,5%	715.485	14,0

Fonte: CIGERD, 2020.

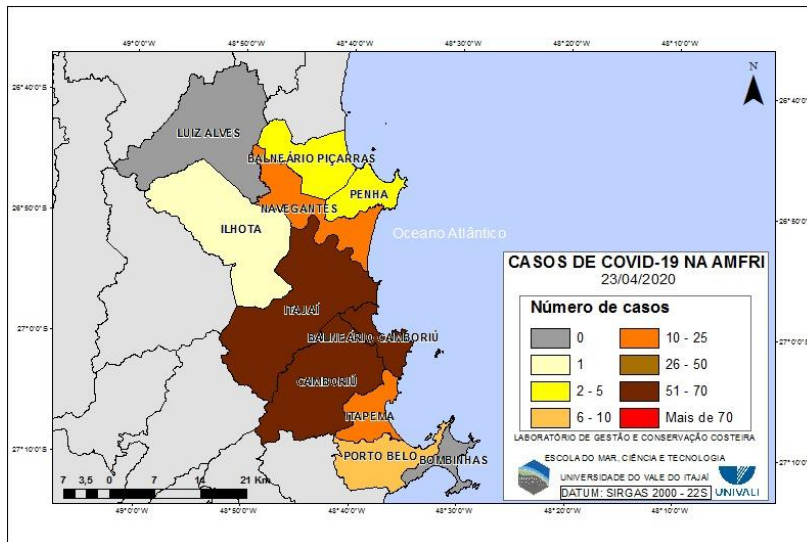


Figura 1: Mapa de casos confirmados por COVID-19 na AMFRI.

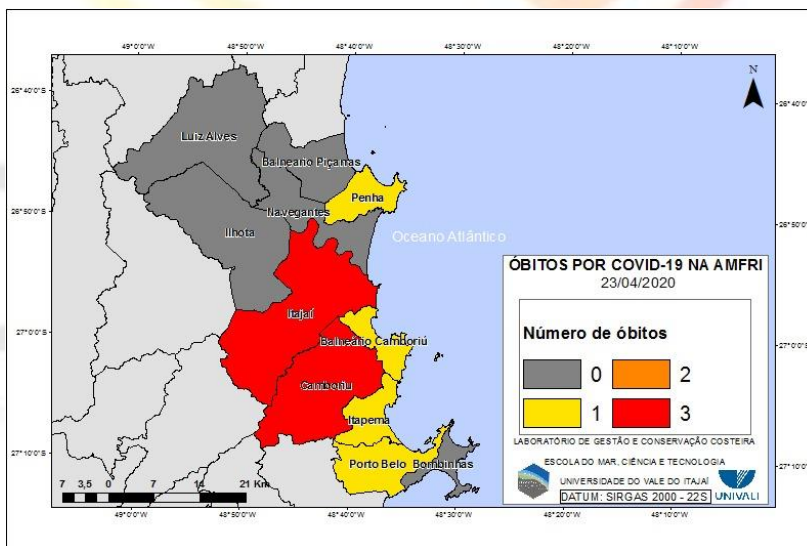
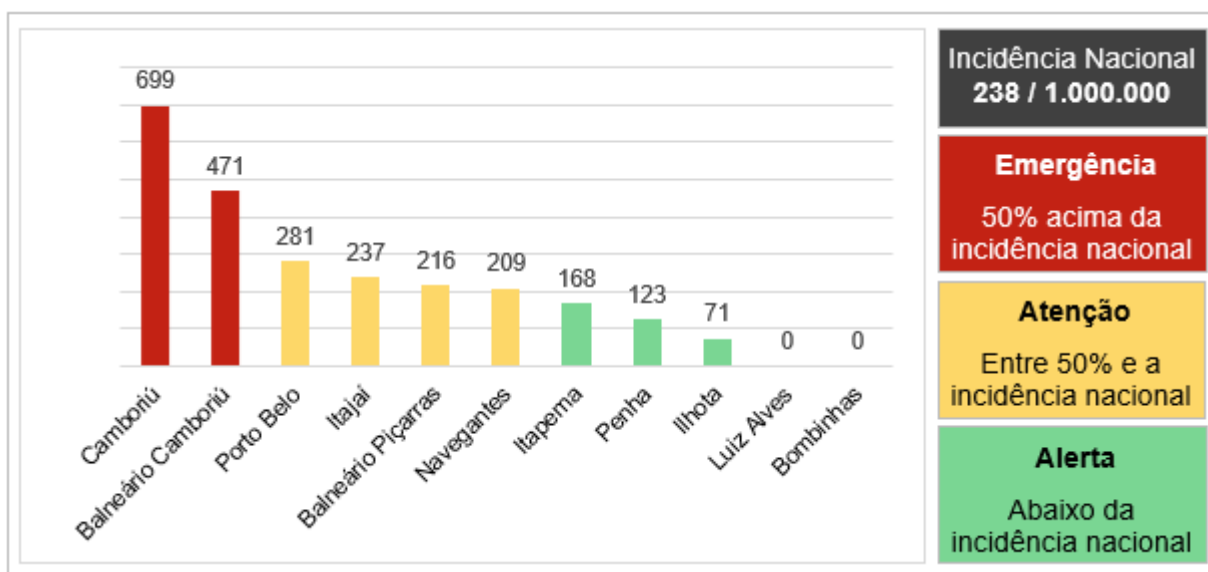


Figura 2: Mapa de óbitos por COVID-19 na AMFRI.

O coeficiente de incidência por 1.000.000 de habitantes foi calculado considerando a projeção do IBGE para 2019 e está apresentado na Figura . O Brasil apresentou um coeficiente de incidência de 238/1.000.000 e, Santa Catarina 156/1.000.000. Os municípios da AMFRI com os maiores coeficientes foram Camboriú (699/1.000.000), Balneário Camboriú (471/1.000.000) e Porto Belo (281/1.000.000).

Figura 3 - Coeficiente de incidência (por 1.000.000) de COVID-19 por Localidade da AMFRI.



Fonte: CIGERD, 2020.

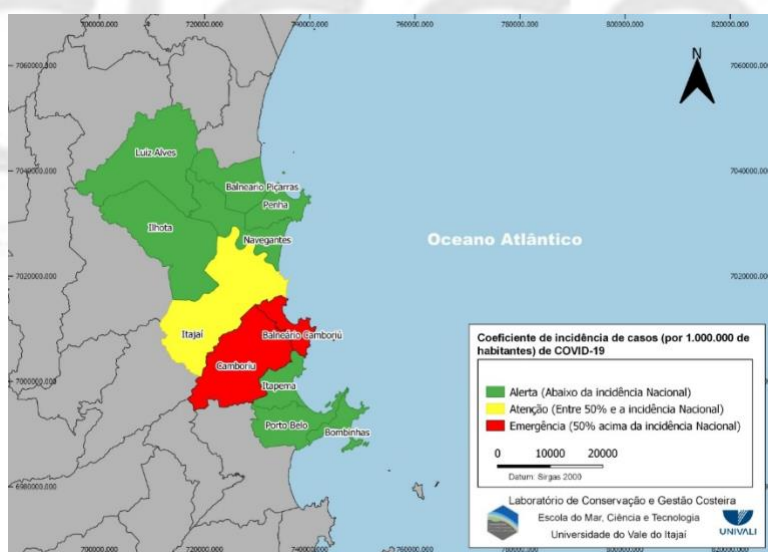
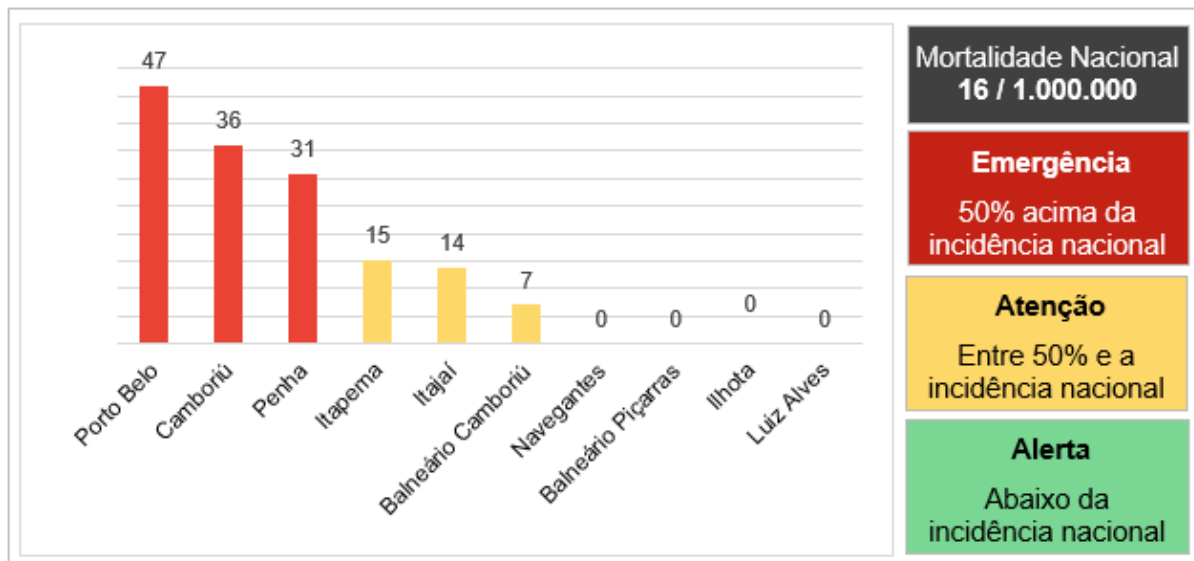


Figura 4: Mapa do coeficiente de incidência por 1.000.000 de habitantes de COVID-19.

O coeficiente de mortalidade por 1.000.000 de habitantes foi calculado considerando a projeção do IBGE para 2019 e está apresentado na Figura . O Brasil apresentou um coeficiente de mortalidade de 16/1.000.000 e, Santa Catarina 5/1.000.000. Os municípios da AMFRI com os maiores coeficientes foram Porto Belo (47/1.000.000), Camboriú (36/1.000.000) e Penha (31/1.000.000).

Figura 5 - Coeficiente de mortalidade (por 1.000.000) de COVID-19 por Localidade da AMFRI.



Fonte: CIGERD, 2020.

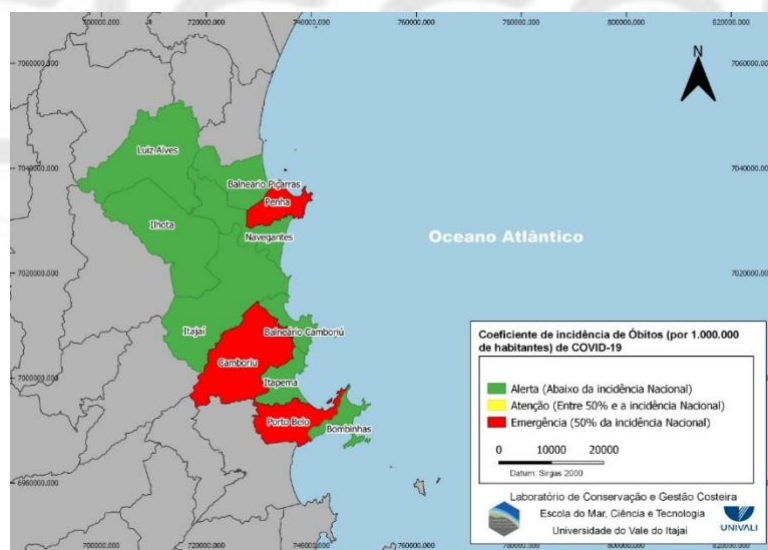


Figura 6: Mapa do coeficiente de incidência de óbitos por 1.000.000 de habitantes de COVID-19.

Na região da AMFRI são ainda 77 casos suspeitos, 1130 descartados e 568 monitorados em toda a região, do total de casos confirmados nos municípios 117 são considerados curados. Com relação ao número de casos em Santa Catarina, há o registro de 1.115 casos confirmados, além de 39 óbitos no Estado. No âmbito nacional se tem o registro de 49.990 confirmados e 3.330 óbitos em todo o território nacional.

Tabela 2 - Distribuição dos casos de COVID-19 por localidade, em relação a Santa Catarina e em relação ao Brasil.

MUNICÍPIO	CONFIRMADOS	SUSPEITOS	DESCARTADOS	MONITORADOS	ÓBITOS	CURADOS
Balneário Camboriú	67	9	241	139	1	39
Balneário Piçarras	5	0	19	67	0	3
Bombinhas	0	1	11	86	0	0
Camboriú	58	0	270	80	3	22
Ilhota	1	6	6	13	0	0
Itajaí	52	45	379	8	3	39
Itapema	11	12	57	61	1	5
Luiz Alves	0	0	3	32	0	0
Navegantes	17	3	106	51	0	4
Penha	4	0	17	21	1	0
Porto Belo	6	1	21	40	1	5
AMFRI	221	77	1130	598	10	117

Fonte: CIGERD, 2020.