

ATUALIZAÇÃO DE DADOS COVID-19 CIGERD ITAJAÍ

30/04/2020 – 23:00

CIGERD - Centro Integrado de Gerenciamento de Riscos e Desastres divulga boletim, desta quarta-feira 30 de abril de 2020, sobre COVID-19 nos municípios da Foz do Rio Itajaí.

Segundo os dados do CIGERD (Tabela 1), até 30 de abril de 2020, foram confirmados 331 casos de COVID-19 (Figura 1) com 11 óbitos (Figura 2), nos municípios que compõem a região da Foz do Rio Itajaí. Balneário Camboriú é a cidade com maior número de casos confirmados com 96, seguida de Itajaí 90 e Camboriú com 67 casos.

Tabela 1 - Total de casos confirmados, óbitos, letalidade e mortalidade entre os municípios da Foz do Rio Itajaí em número de casos confirmados.

ID	MUNICÍPIO	CONFIRMADOS		ÓBITOS		LETALIDADE	POPULAÇÃO	MORTALIDADE POR 1.000.000 DE HAB.
		N	%	N	%			
1	Balneário Camboriú	96	29%	2	18%	2,1%	142.295	14,1
2	Itajaí	90	27%	3	27%	3,3%	219.536	13,7
3	Camboriú	67	20%	3	27%	4,5%	82.989	36,1
4	Navegantes	32	10%	0	0%	0,0%	81.475	0,0
5	Itapema	20	6%	1	9%	5,0%	65.312	15,3
6	Penha	8	2%	1	9%	12,5%	32.531	30,7
7	Porto Belo	7	2%	1	9%	14,3%	21.388	46,8
8	Balneário Piçarras	7	2%	0	0%	0,0%	23.147	0,0
9	Ilhota	4	1%	0	0%	0,0%	14.184	0,0
10	Luiz Alves	0	0%	0	0%	0,0%	12.859	0,0
11	Bombinhas	0	0%	0	0%	0,0%	19.769	0,0
AMFRI		331	100%	11	100%	3,3%	715.485	15,4

Fonte: CIGERD, 2020.

Nota: Governo de Estado divulgou números de casos diferentes para alguns dos municípios da Região da Foz do Rio Itajaí, que não constam neste boletim. Pois, seguimos neste documento as informações repassadas diretamente pelos municípios.

Figura 1 - Mapa de casos confirmados por COVID-19 na Região da Foz do Rio Itajaí.

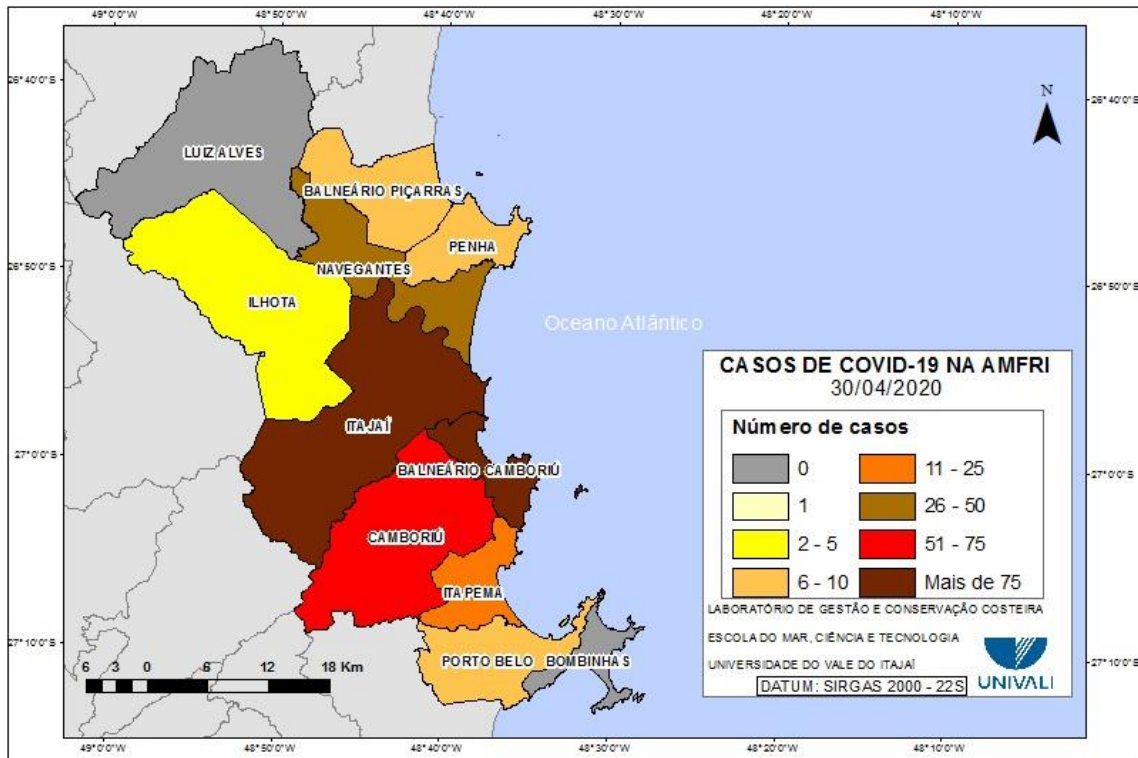
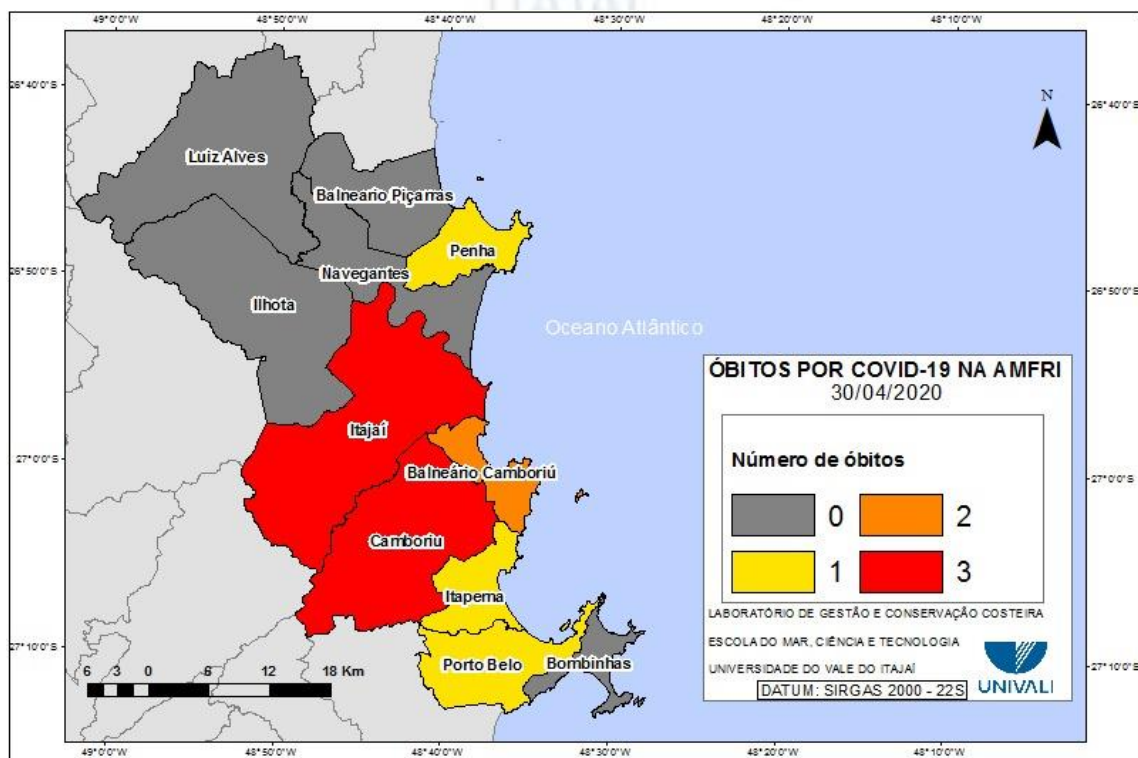
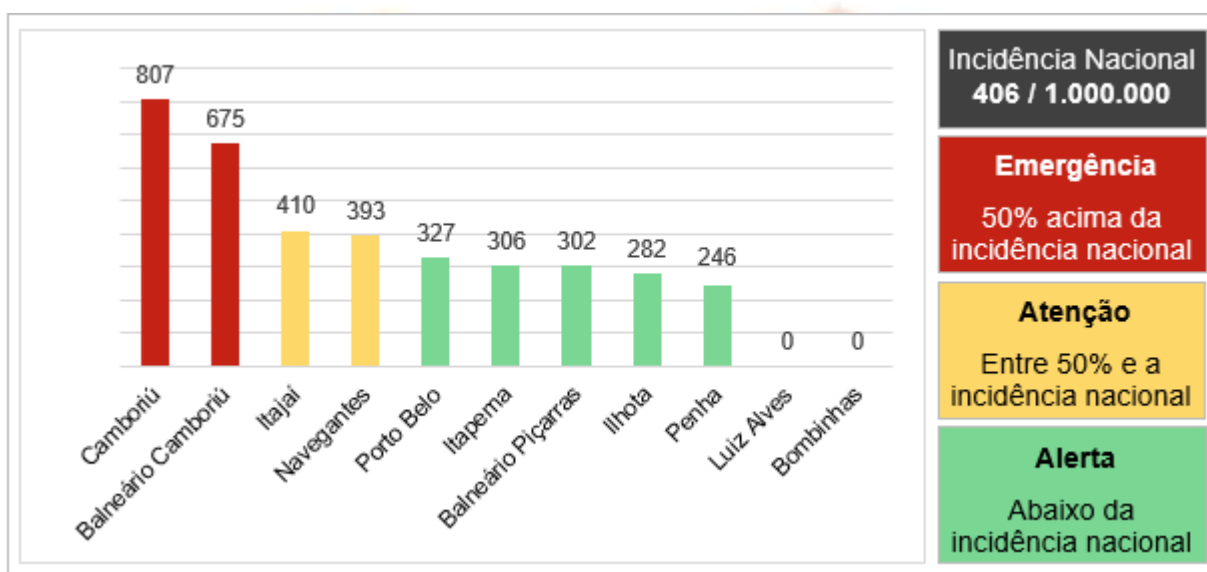


Figura 2 - Mapa de óbitos por COVID-19 na Região da Foz do Rio Itajaí.



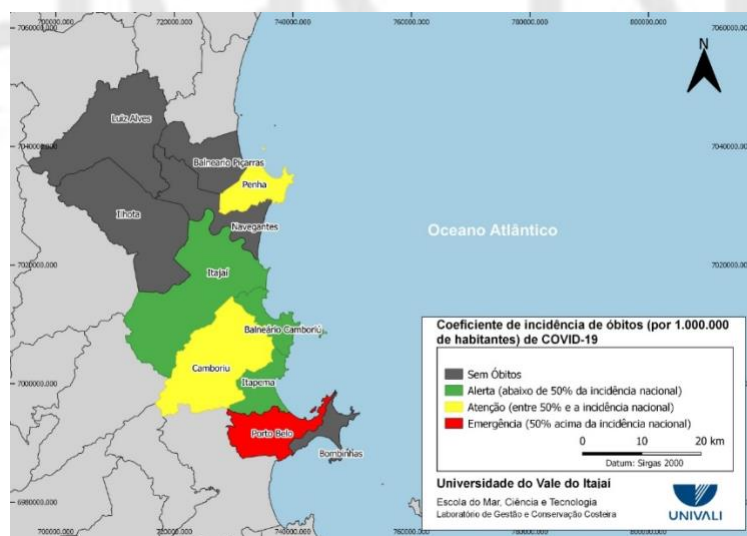
O coeficiente de incidência por 1.000.000 de habitantes foi calculado considerando a projeção do IBGE para 2019 e está apresentado na Figura 3 e Figura 4. O Brasil apresentou um coeficiente de incidência de 406/1.000.000 e Santa Catarina 291/1.000.000. Os municípios da Foz do Rio Itajaí com os maiores coeficientes foram Camboriú (807/1.000.000), Balneário Camboriú (675/1.000.000) e Itajaí (410/1.000.000).

Figura 3 - Coeficiente de incidência (por 1.000.000) de COVID-19 por localidade Foz do Rio Itajaí.



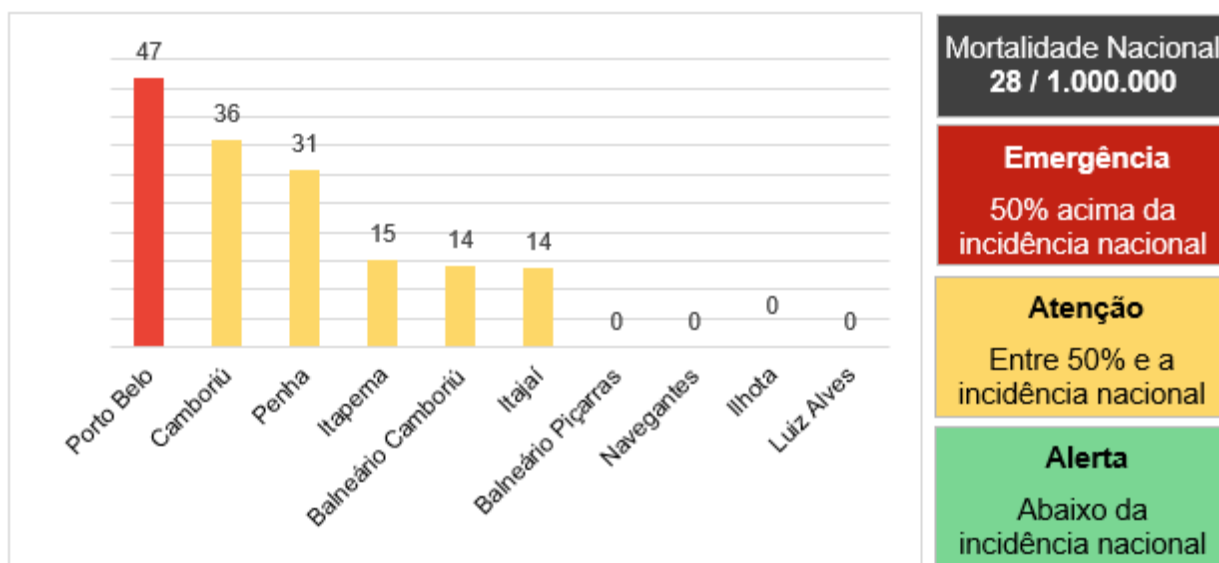
Fonte: CIGERD, 2020.

Figura 4 - Mapa do coeficiente de incidência por 1.000.000 de habitantes de COVID-19.



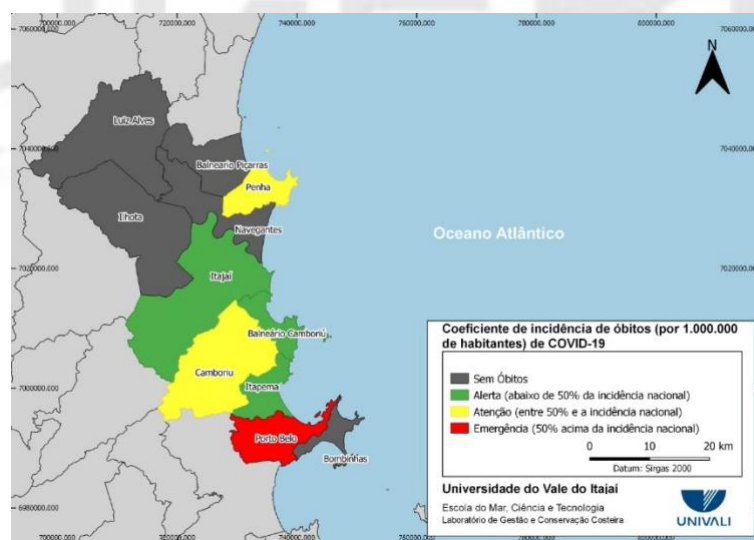
O coeficiente de mortalidade por 1.000.000 de habitantes foi calculado considerando a projeção do IBGE para 2019 e está apresentado na Figura 5 e Figura 6. O Brasil apresentou um coeficiente de mortalidade de 28/1.000.000 e Santa Catarina 6/1.000.000. Os municípios da Foz do Rio Itajaí com os maiores coeficientes foram Porto Belo (47/1.000.000), Camboriú (36/1.000.000) e Penha (31/1.000.000).

Figura 5 - Coeficiente de mortalidade (por 1.000.000) de COVID-19 por localidade da Foz do Rio Itajaí.



Fonte: CIGERD, 2020.

Figura 6- Mapa do coeficiente de incidência de óbitos por 1.000.000 de habitantes de COVID-19.



Na região da Foz do Rio Itajaí são ainda 132 casos suspeitos, 1437 descartados e 745 monitorados em toda a região, do total de casos confirmados nos municípios, 180 são considerados curados. Com relação ao número de casos em Santa Catarina, há o registro de 2.085 casos confirmados, além de 46 óbitos no Estado. No âmbito nacional se tem o registro de 85.380 confirmados e 5.901 óbitos.

Tabela 2 - Distribuição dos casos de COVID-19 por localidade, em relação à Santa Catarina e o Brasil.

MUNICÍPIO	CONFIRMADOS	SUSPEITOS	DESCARTADOS	MONITORADOS	ÓBITOS	CURADOS
Balneário Camboriú	96	22	292	151	2	61
Balneário Piçarras	7	0	30	56	0	5
Bombinhas	0	2	13	75	0	0
Camboriú	67	0	270	81	3	49
Ilhota	4	0	24	10	0	0
Itajaí	90	56	545	47	3	40
Itapema	20	0	74	49	1	14
Luiz Alves	0	0	3	21	0	0
Navegantes	32	48	128	200	0	4
Penha	8	4	18	30	1	2
Porto Belo	7	0	40	25	1	5
AMFRI	331	132	1437	745	11	180

Fonte: CIGERD, 2020.



**DEFESA CIVIL DO ESTADO DE SANTA CATARINA
COORDENADORIA REGIONAL DE PROTEÇÃO E DEFESA CIVIL DE
ITAJAÍ**



EQUIPE DE PRODUÇÃO

Documento elaborado por meio da **Rede de Pesquisas e Estudo sobre Risco e Desastre na Foz do Rio Itajaí – REPEDfri**, com participação de:

CIGERD Itajaí

Téc. Def. Civil Wisla M. S. Senna

UNIVALI

Equipe de Engenharia Civil

Prof. Carolina Rocha Carvalho, MSc.

Prof. Lucas Matheus de Oliveira Scoz, Esp.

Prof. Rúbia Bernadete Pereira dos Santos, MSc.

Laboratório de Gestão e Conservação Costeira Escola do Mar, Ciência e Tecnologia

Prof. Marcus Polette, Dr.

Prof. Carolina Mussi Dra.

Acadêmico Eng. Ambiental e Sanitária Paulo Pittarello

Acadêmico Eng. Ambiental

Mestrando Daruã Valente

REVISÃO

CIGERD Itajaí

Coordenador Regional de Proteção e Defesa Civil Daniel Bazanella Cardoso

Defesa Civil de Balneário Camboriú

Coordenador Municipal de Defesa Civil Fabrício Melo

